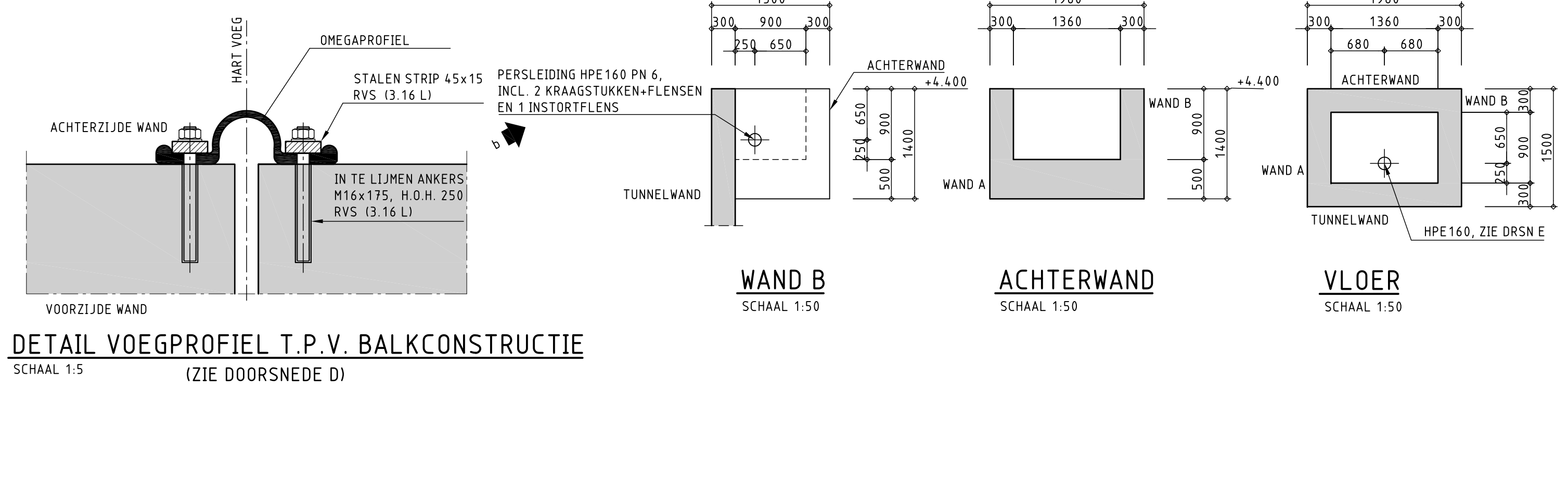
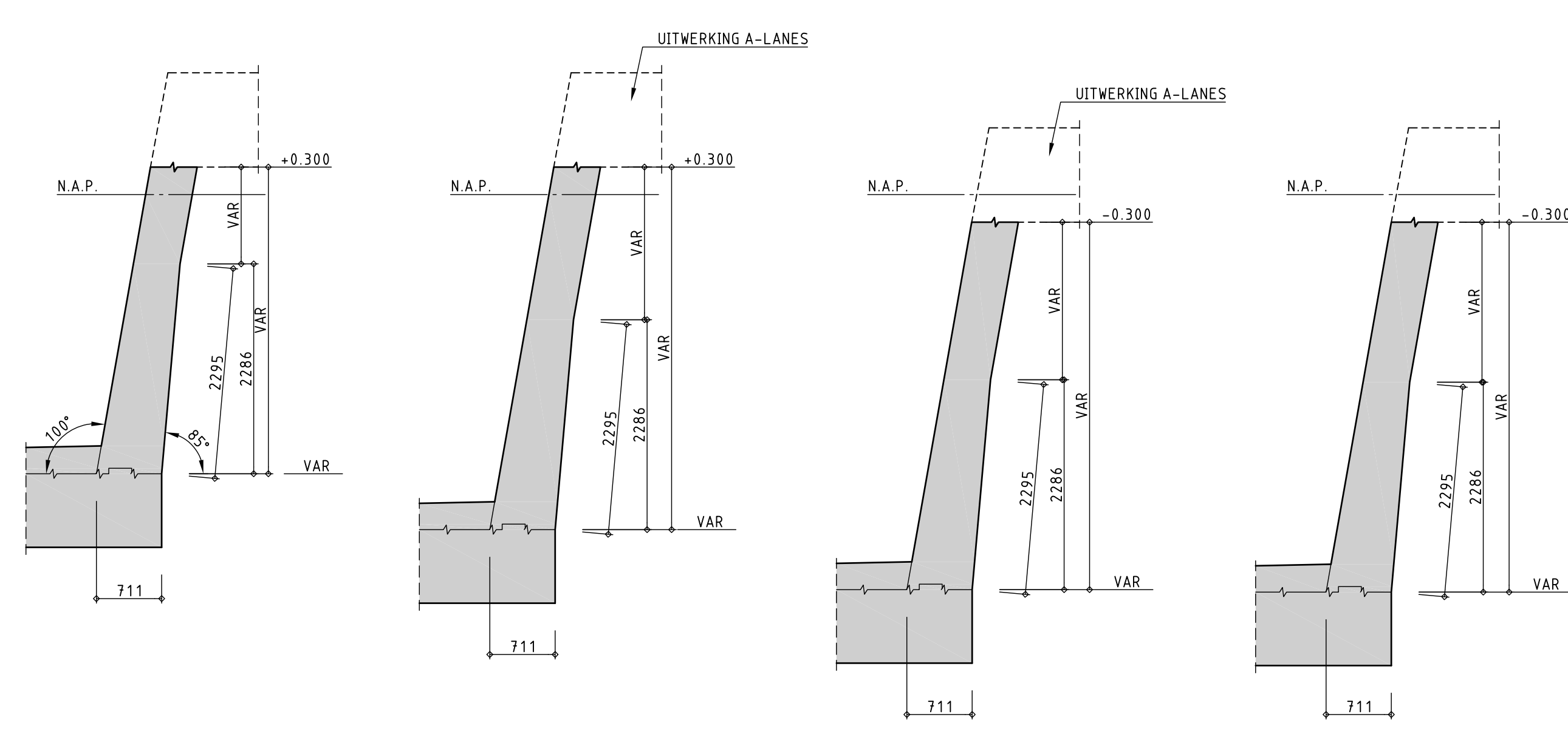


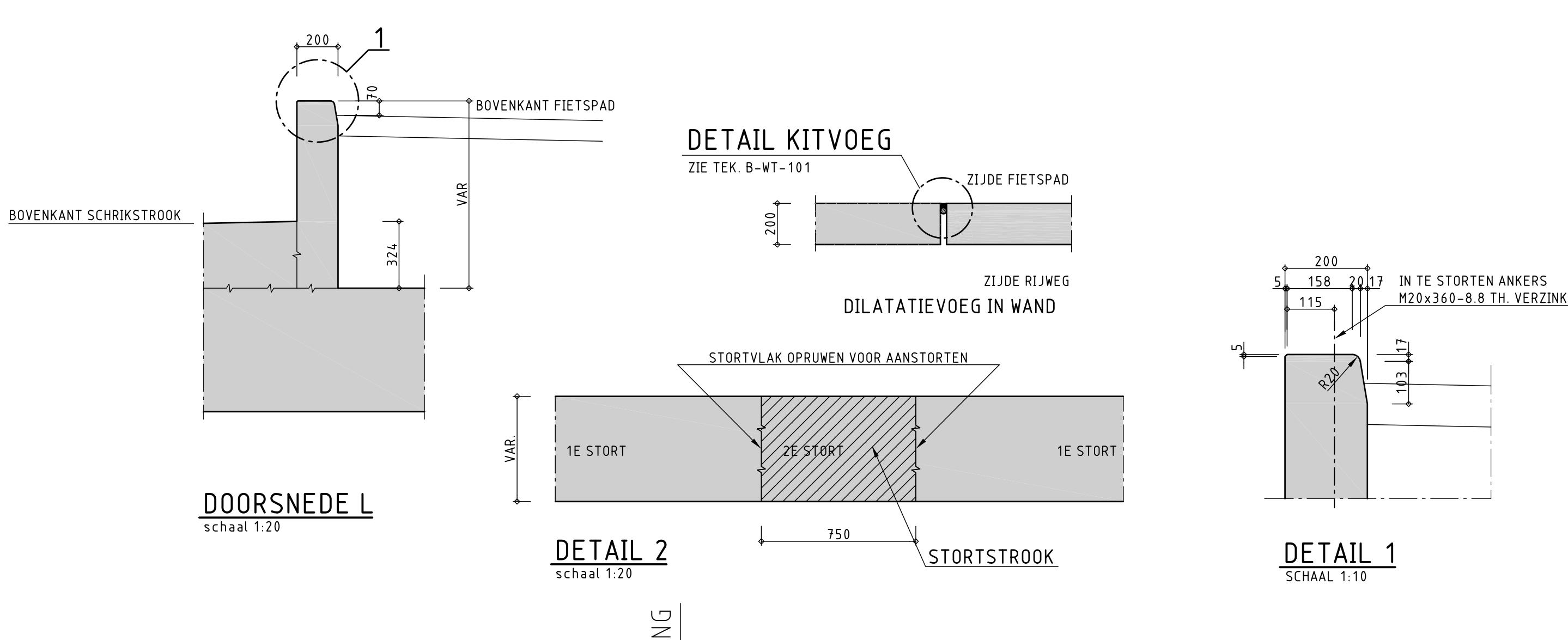
DOORSNEDE E / WAND A
SCHAAL 1:50



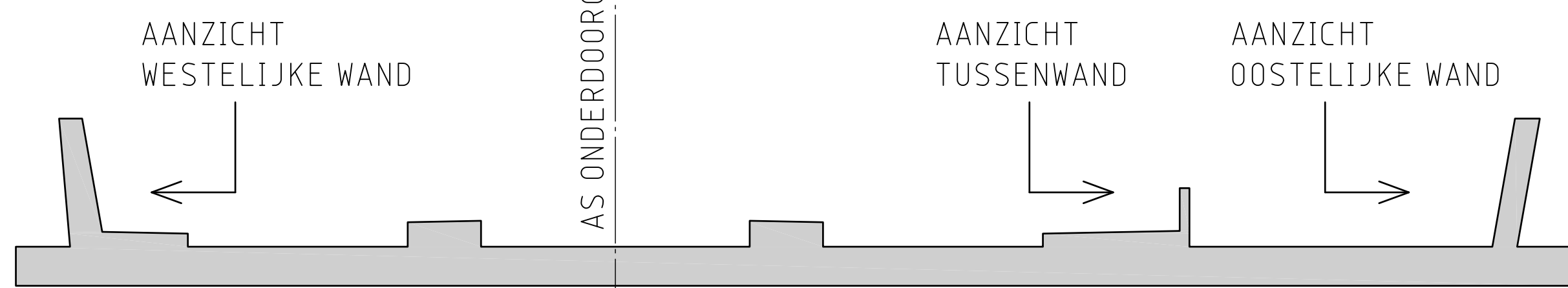
DETAIL VOEGPROFIEL T.P.V. BALKCONSTRUCTIE
SCHAAL 1:5 (ZIE DOORSNEDE D)



DOORSNEDE F



DOORSNEDE L
schaal 1:20









AANZICHT TUSSENWAND MOOT 4
SCHAAL 1:100

OPMERKINGEN


- MATEN IN MILLIMETERS.
- HOOGTEMATEN IN METERS T.O.V. N.A.P..

LEGENDA

	PREFAB BETON		WERKVLOR
	METSELWERK		SLOOPLI
	TE STORTEN BETON		STORTNA

The map shows the Oostzijde area in Rotterdam, bounded by the A52 highway to the north and the A52 highway to the south. The area is divided into five plots: MOOT 1, MOOT 2, MOOT 3, MOOT 4, and MOOT 5. MOOT 4 is shaded in grey. A dashed line labeled 'DEELINGSLIJN RM 15' runs diagonally across the plots. A compass rose indicates North (N) and South (S). The text 'GEMEENTE ROTTERDAM' is present. The map is titled 'SITUATIE' at the top.

VERSIE			
f			
e			
d			
c			
b	VOEG MOOT 3-4, ZIE WUZZINGSPJULEN	VSW	03-05-20
a	DEFINITIEF T.B.V. UITVOERING	HMM	10-10-20
Versk	Omschrijving	Tekenaar	Datum
Basisontwerp: S-BT-451 DWG		Projectcode:	Versieqig:



Gemeente Rotterdam
 Gemeentewerken
 Ingenieursbureau

Galenstraat 153
 Postbus 9635
 3002 AP ROTTER
 Telefoon: 010 489 489
 Telefax: 010 489 489

VERLENGDE ZUIDERPARKWEG

ONDERDOORGANG RW15

MOOT 4

WANDEN, VORM

WERKTEKENING

Bereikt de nummer: _____

Geografische coörd.: _____

Formaat: A0 _____ Blad _____

Schaal: 1:100/50 _____

Tekening: _____

Geaccordeerd: V. SWITZAR
 01-01-2010

Geaccordeerd: P.J. WUURSE

VZPB-Nr. 154
 Wijkgebouw: 154